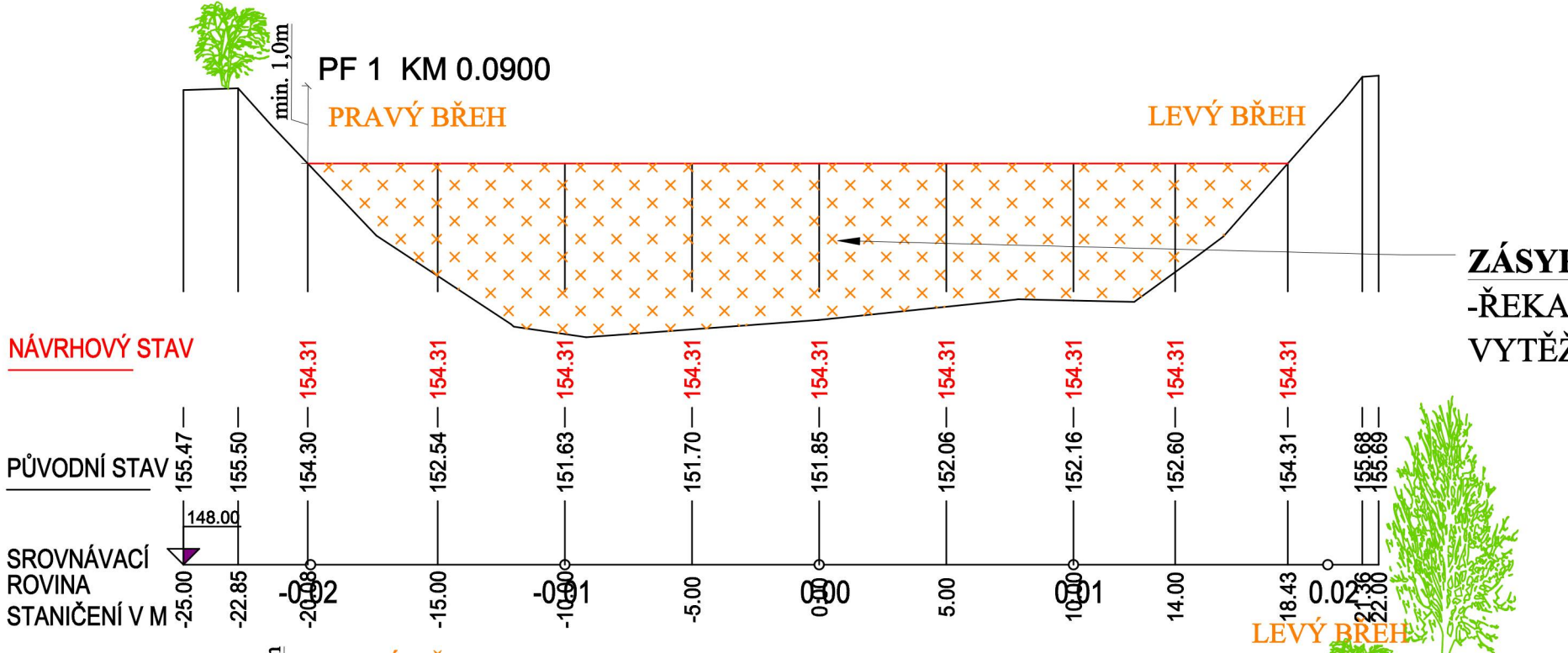
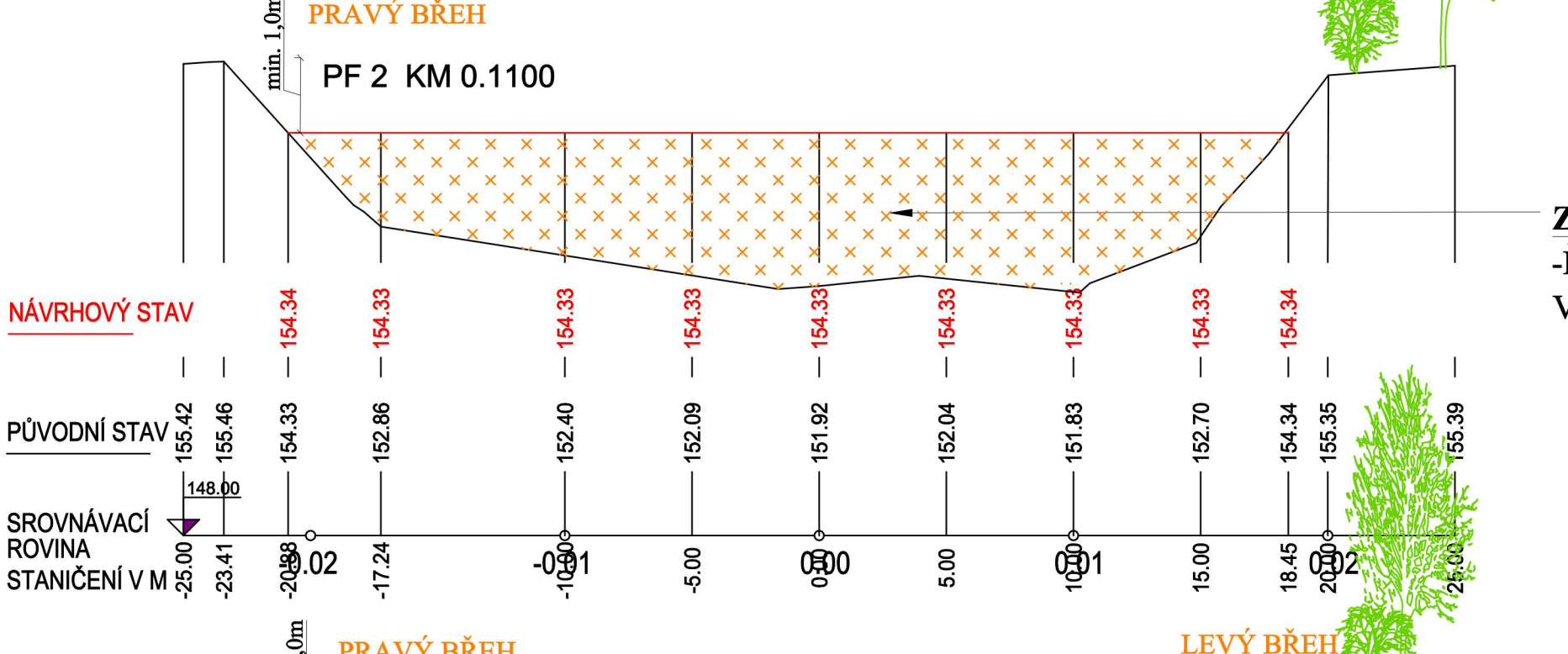


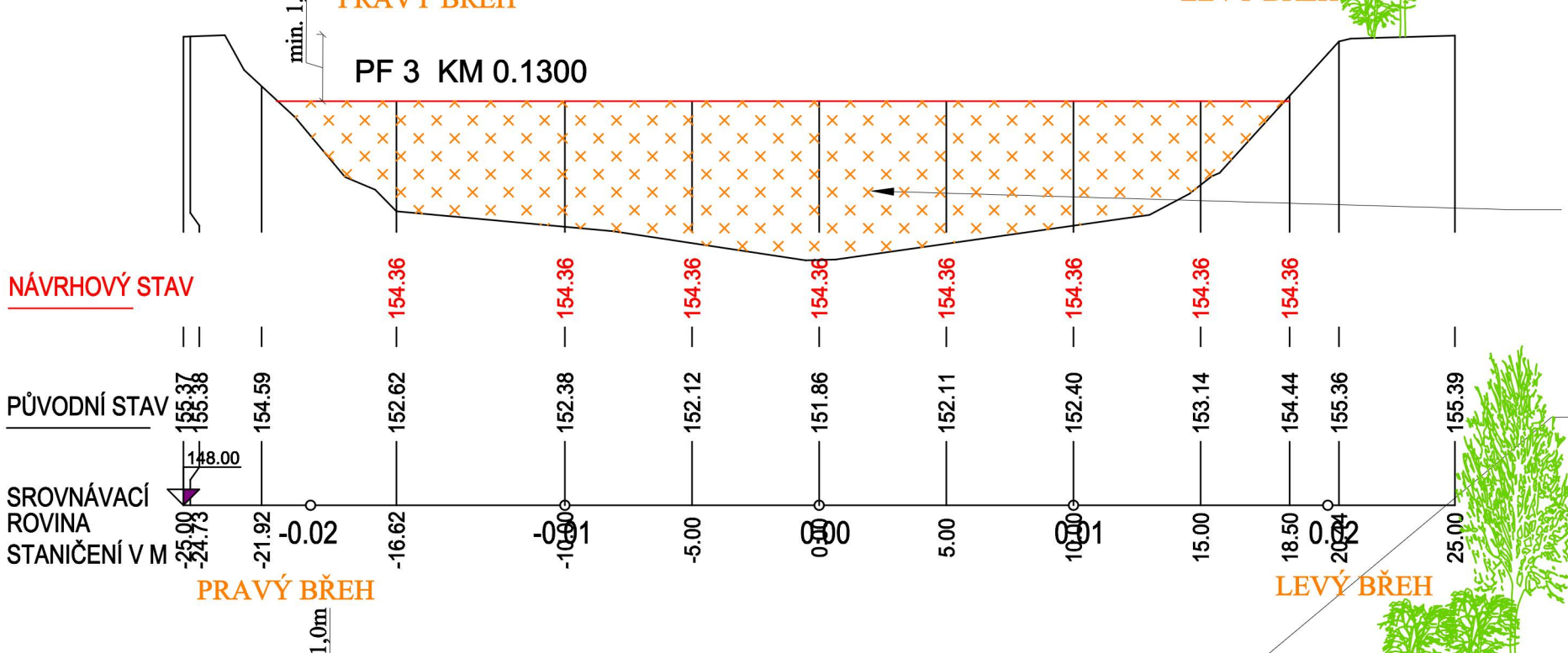
PŘÍČNÉ PROFILY - ŘEKA DYJE -
M 1:250/100



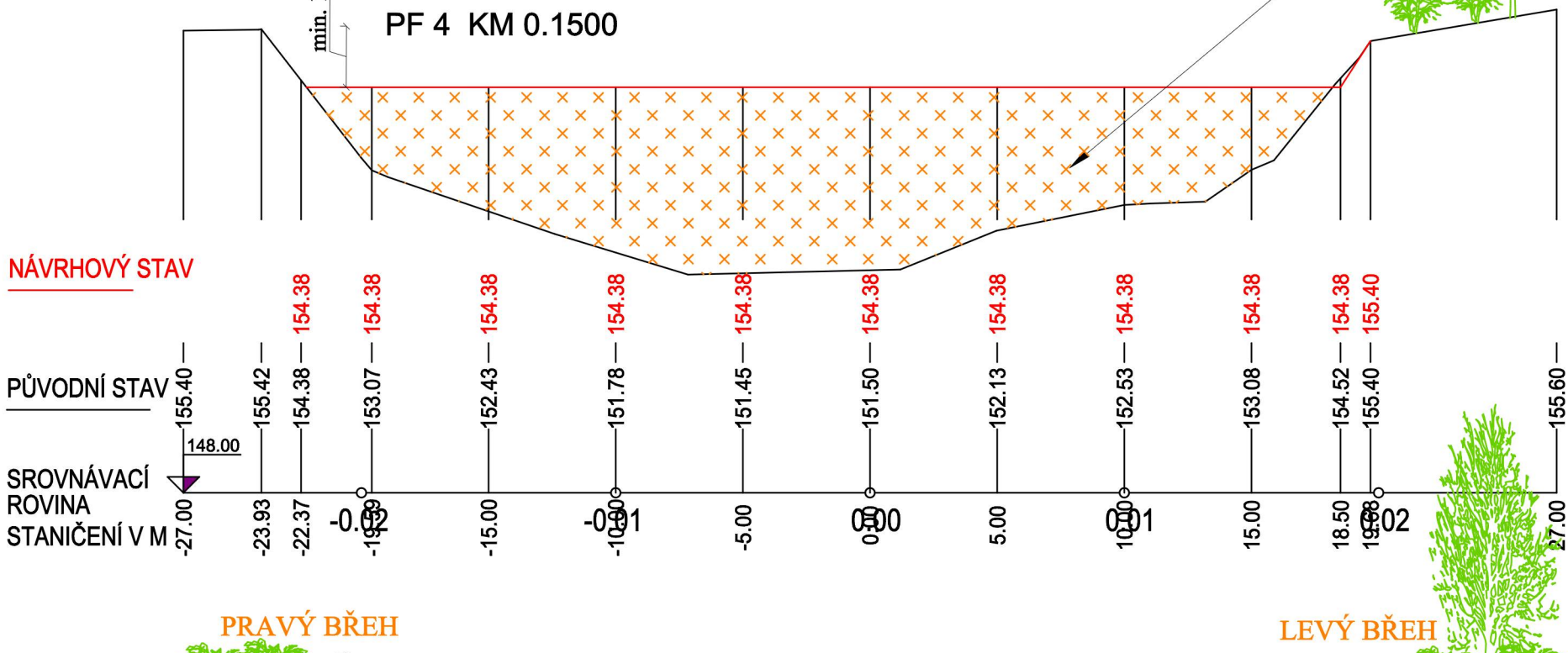
ZÁSYP ŘEKY
-ŘEKA BUDE ZASYPÁNA ZEMINOU
VYTĚŽENOU ZE ZEMNÍCH PILÍŘŮ



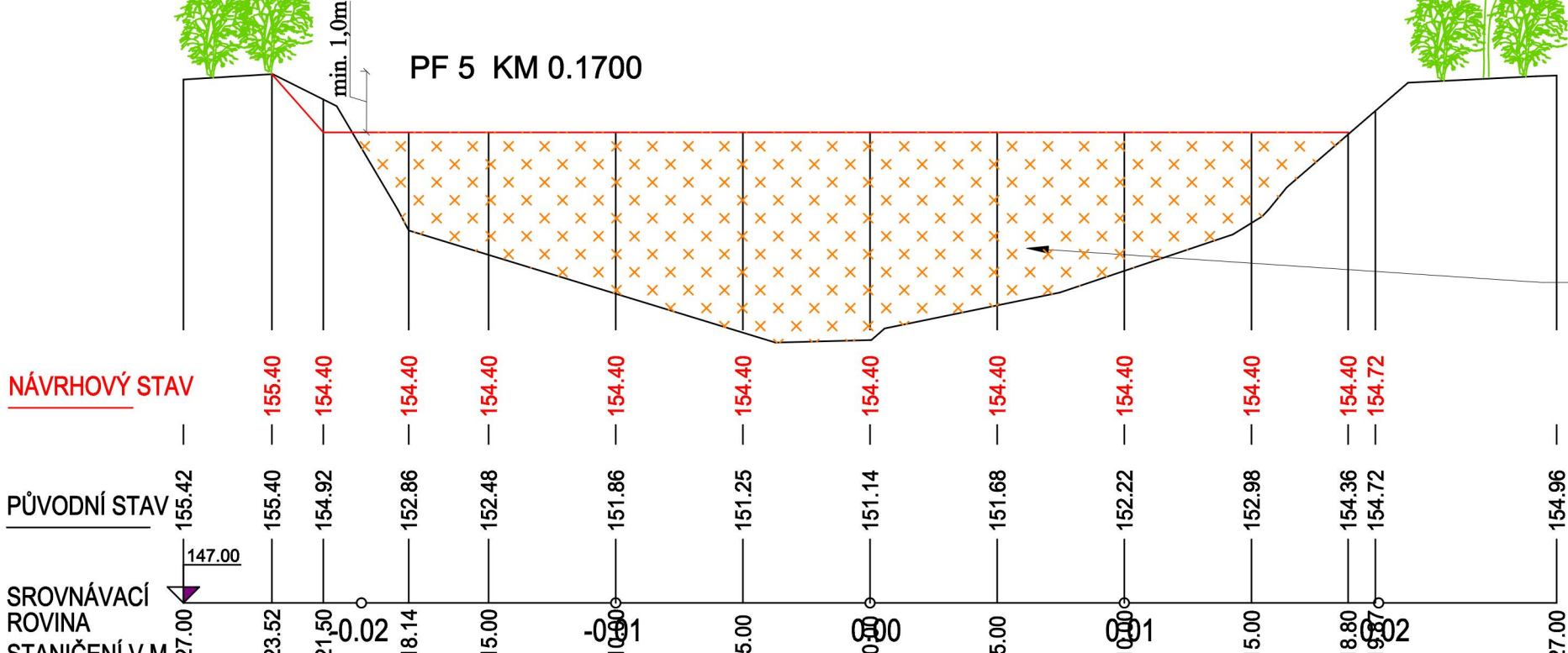
ZÁSYP ŘEKY
-ŘEKA BUDE ZASYPÁNA ZEMINOU
VYTĚŽENOU ZE ZEMNÍCH PILÍŘŮ



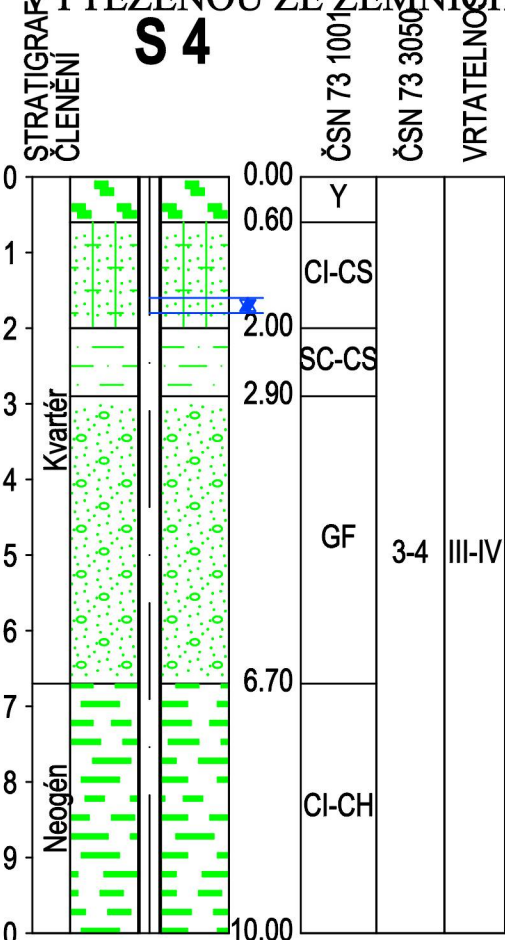
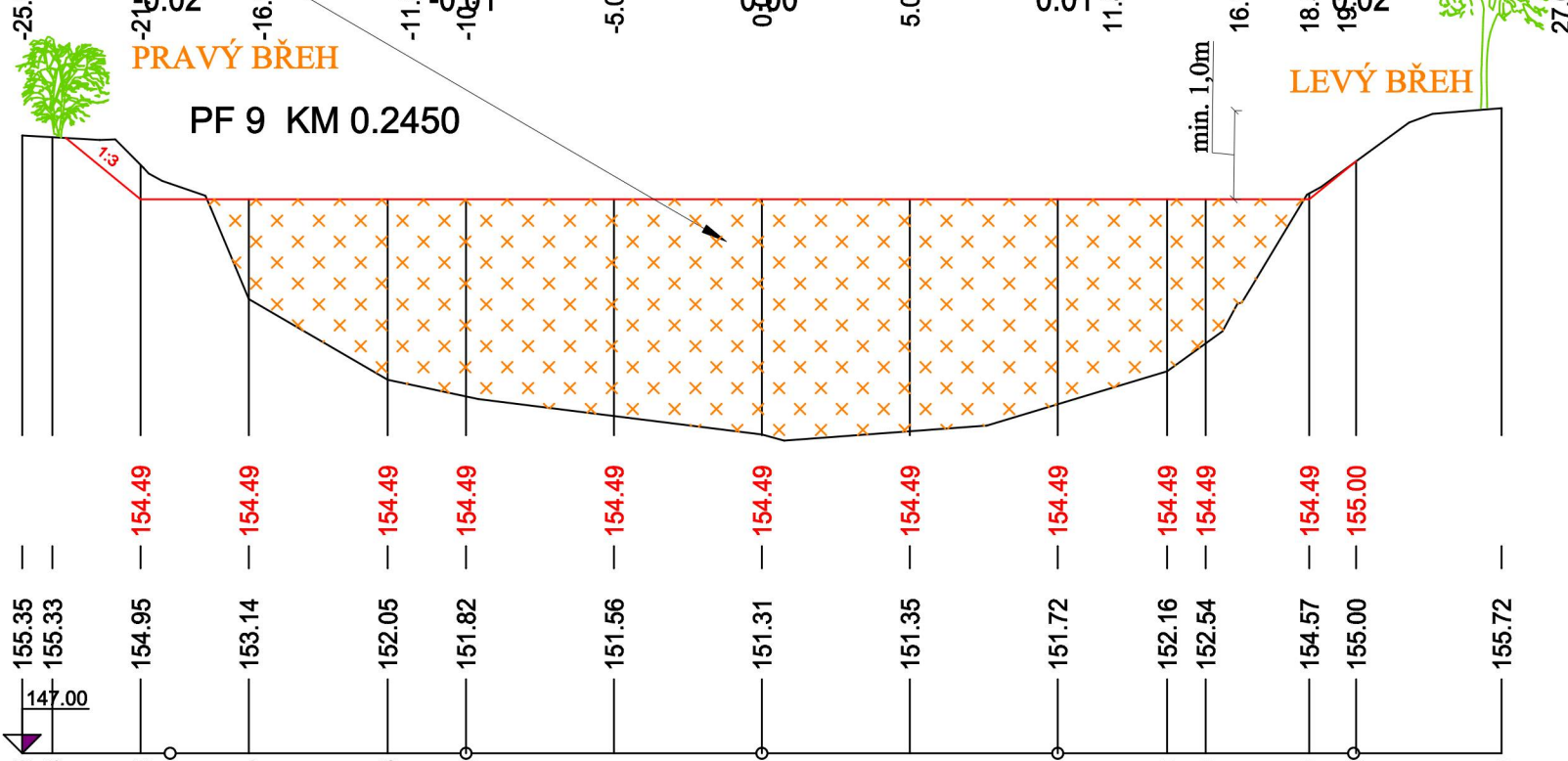
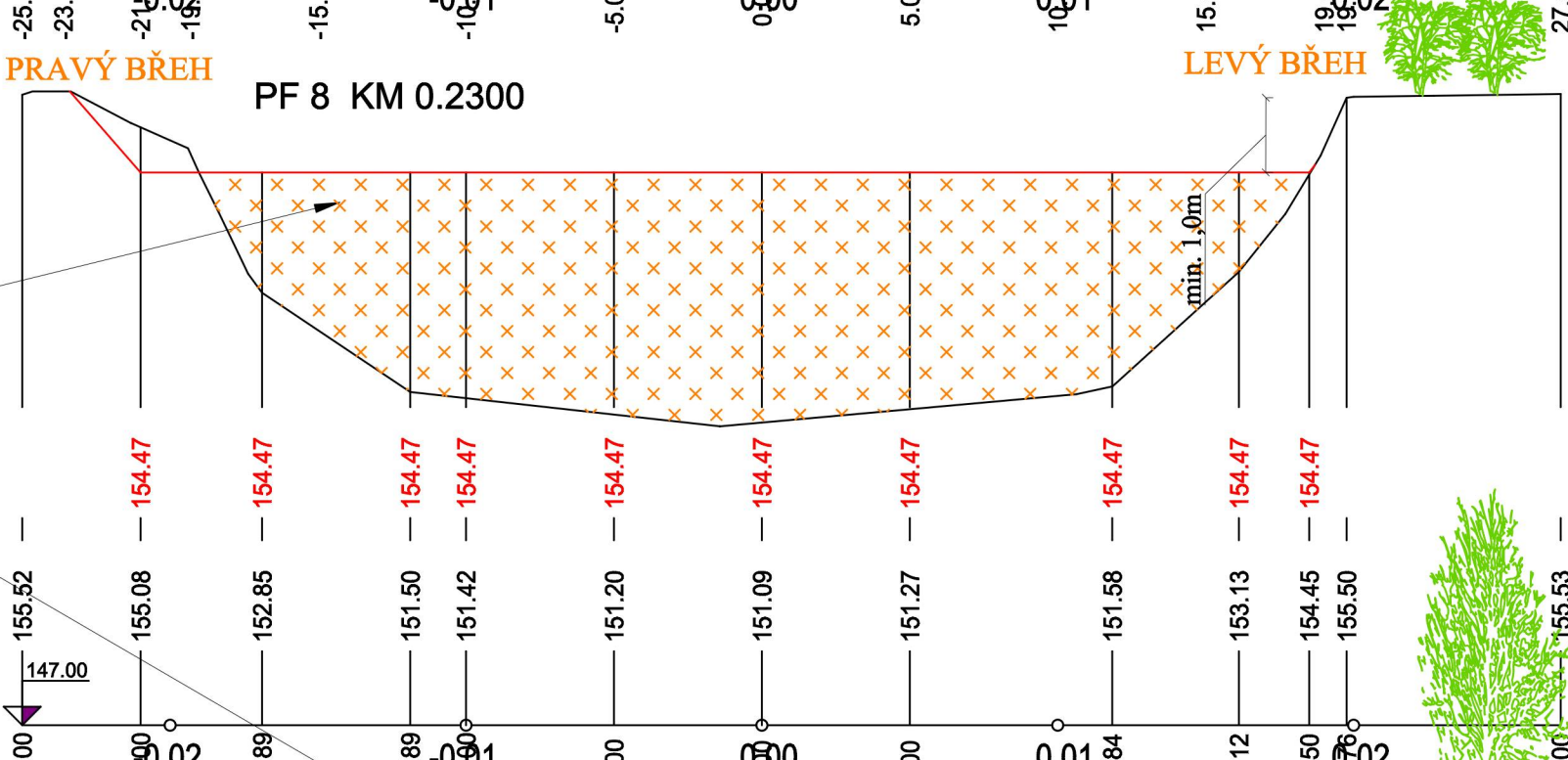
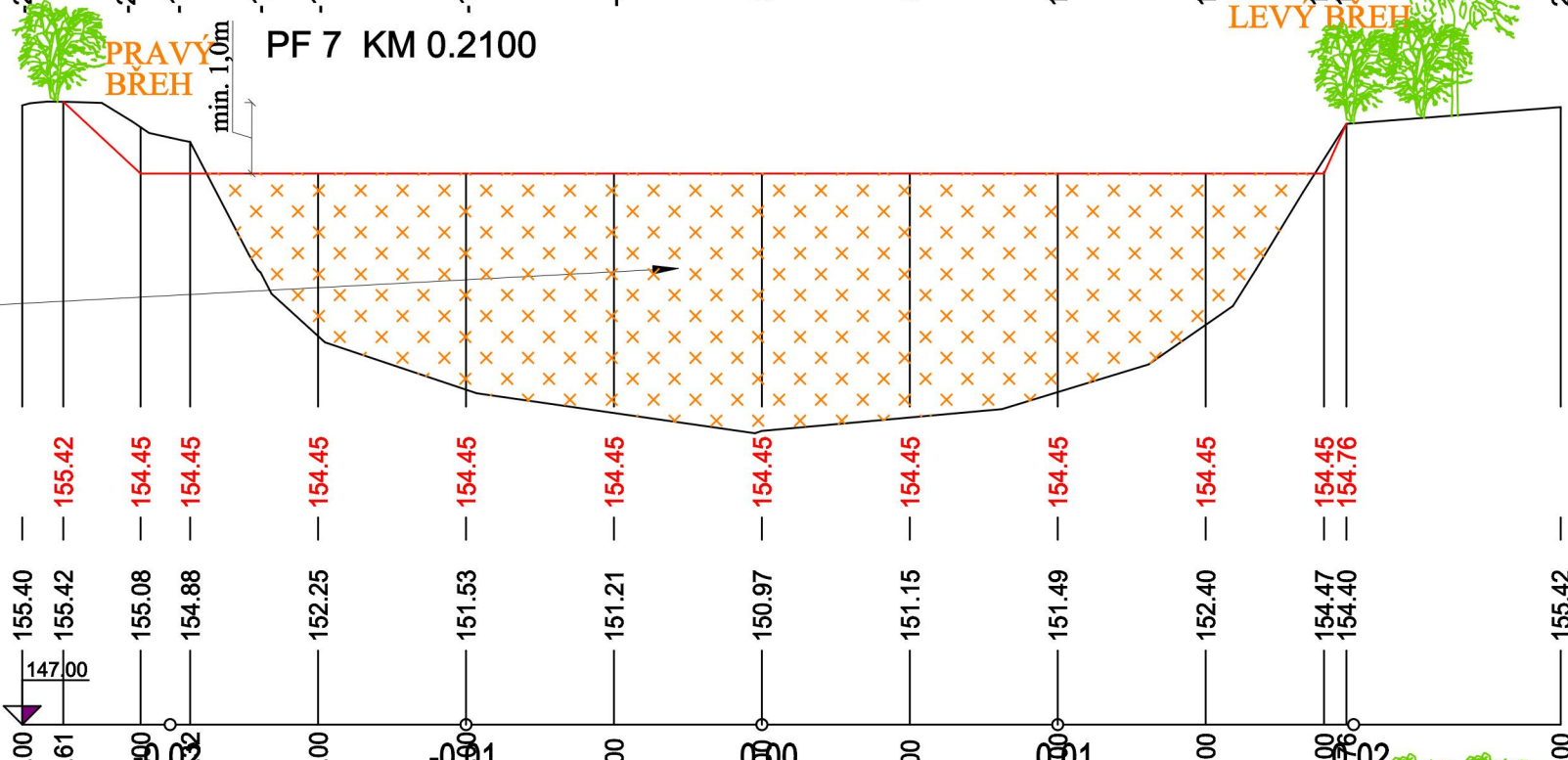
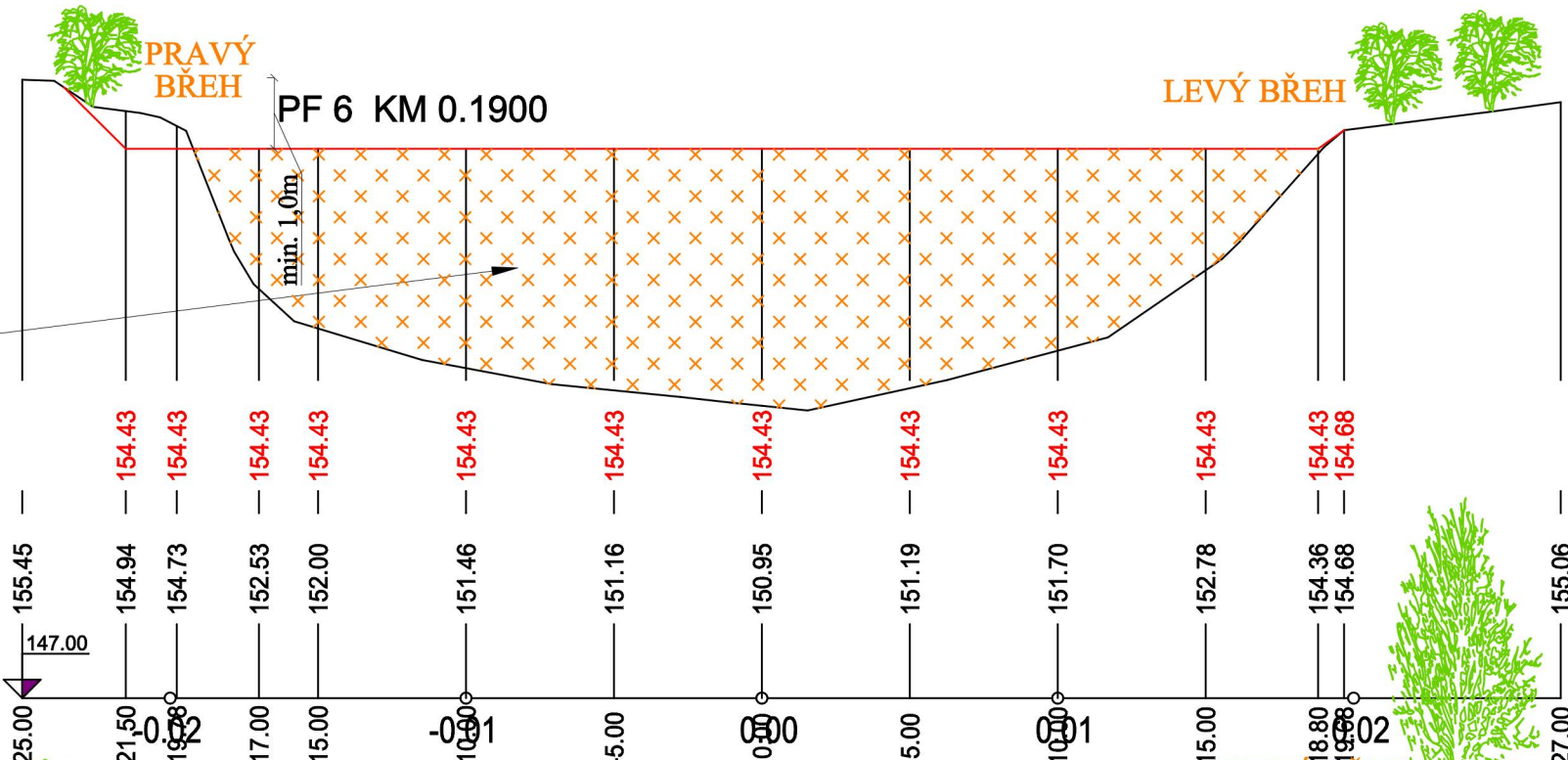
ZÁSYP ŘEKY
-ŘEKA BUDE ZASYPÁNA ZEMINOU
VYTĚŽENOU ZE ZEMNÍCH PILÍŘŮ



ZÁSYP ŘEKY
-ŘEKA BUDE ZASYPÁNA ZEMINOU
VYTĚŽENOU ZE ZEMNÍCH PILÍŘŮ



ZÁSYP ŘEKY
-ŘEKA BUDE ZASYPÁNA ZEMINOU
VYTĚŽENOU ZE ZEMNÍCH PILÍŘŮ



ZÁSYP STÁVAJÍCÍHO KORYTA

LEGENDA:

PŮVODNÍ STAV
NÁVRHOVÝ STAV

od	do	GEOLOGICKÝ POPIS HORNIN
0.00	0.60	3: Organická zemina ,
0.60	2.00	32: Hlina jílovitá písčitá, žlutohnědá, jílovito-písčitá, písčité polohy, tuhá
2.00	2.90	12: Jíl písčitý , šedý, tuhý, směrem do podloží vyšší vlhkost, střídající se polohy, od cca 3,0 m p.l. zvodnělé
2.90	6.70	46: Písek se štěrkem , štěrkopísky štěrky, zvodnělé, nestabilní, projlívané polohy
6.70	10.00	15: Jíl s vysokou plasticitou, žlutošedé jíly, plastické pevné, písčité polohy

SOUŘADNÝ SYSTÉM: S - JTSK
VÝŠKOVÝ SYSTÉM: BPV

KAT. ÚZEMÍ:	BŘECLAV, POŠTORNA	VZDINVEST Kpt. Nálepy 2332, Pardubice, 530 02 Projektová a investiční činnost
OKRES:	BŘECLAV	
KRAJ:	JIHOMORAVSKÝ	
INVESTOR:	POVODÍ MORAVY, s.p.	
AKCE:	Dyje, rovnovážná dynamika odtokových poměrů, napojení odstavených ramen D20 a D21	
OBSAH:	SCHÉMATICKÁ SITUACE - D22	PŘÍLOHA Č.: D.3.3
		PROJEKTANT: ING. BALÁŽOVIC VED.PROJEKTANT: ING. ŠÍROKÝ STUPEŇ PD: DPS MĚŘÍTKO: 1:250/100 DATUM: 07/2023